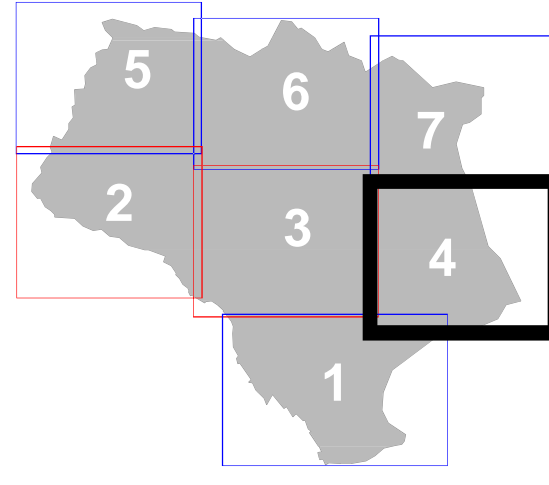


# Lisle-sur-Tarn


PROJET DE PLU APPROUVE | atelier urbain 11 06 2012

## PLAN LOCAL D'URBANISME


### REVISION



0 20 100 200 500 m



0 20 100 200 500 m



**PLAN DE ZONAGE**  
ECH : 1/5000

Arrêté le : 10 janvier 2011  
Enquête publique : du 21 nov 2011 au 22 déc 2011  
Approuvé le : 14 juin 2012

# 4.2.4

<b>U1</b>	13,00
<b>U2</b>	29,31
<b>U3</b>	95,98
<b>UH</b>	17,48
<b>UX</b>	17,96
<b>AU1a</b>	4,72
<b>AU1b</b>	1,98
<b>AU1c</b>	16,74
<b>AU2</b>	1,30
<b>AUH</b>	0,72
<b>AUX</b>	6,77
<b>AU0</b>	15,13
<b>N1</b>	36,22
<b>N2</b>	1,59
<b>N</b>	2 444,38
<b>N Tarn</b>	32,96
<b>NL</b>	26,08
<b>Np</b>	33,84
<b>A1</b>	163,12
<b>A2</b>	6,52
<b>A3</b>	6,87
<b>A</b>	5 683,33

Superficie totale : 8 656 Ha

