



Ville de Lisle-sur-Tarn

EXTRAIT DU REGISTRE DES ARRETES DU MAIRE

N°2026_67

Le Maire de la Commune de LISLE SUR TARN

Vu la demande en date du 20 avril 2026 par laquelle Mr LATGE – Géomètre Expert – de la société Géo Sud Ouest, 1 avenue Salvador Allende, Bât H2 31320 Castanet Tolosan sollicite la délivrance de l'alignement de la voie route des Taillefers au droit de la parcelle cadastrée commune de LISLE SUR TARN section D n°340 propriété de Mme Lucette GOLSE-IRUN.

Vu le Code Général des Propriétés Publiques et notamment l'article L3111-1 ;

Vu le Code de la Voirie Routière et notamment les articles L112-1 à 112-8 et L141-3 ;

Vu le Code Général des Collectivités Territoriales ;

Vu l'état des lieux et la limite de fait ;

ARRETE

ARTICLE 1 : Alignement

L'alignement de la voie route des Taillefers au droit de la parcelle cadastrée commune de LISLE SUR TARN section D n°340 susmentionnée au droit de la propriété du bénéficiaire est définie par les repères tels qu'ils sont repérés sur le plan de bornage ci-annexé sous référence TL26019 dressé par la société Géo Sud Ouest.

ARTICLE 2 : Responsabilité

Les droits des tiers sont et demeurent expressément réservés.

ARTICLE 3 : Validité et renouvellement de l'arrêté

Le présent arrêté devra être utilisé dans un délai de un an à compter du jour de sa délivrance et dans le cas où aucune modification des lieux n'interviendrait pendant cette période. Au-delà de cette période une nouvelle demande devra être effectuée.

Le présent arrêté ne dispense pas le bénéficiaire de procéder, si nécessaire aux formalités d'urbanisme prévues par le code de l'urbanisme notamment dans ses articles L421-1 et suivants. Si des travaux en limite de voie sont envisagés à la suite de la délivrance de cet arrêté, le bénéficiaire devra présenter une demande spécifique à cette fin.

Pour le Maire
l'Adjoint délégué,

Guillaume GAIRIN

Fait à Lisle sur Tarn

Le - 4 MAI 2026

Le Maire,
Maryline LHERM



ANNEXES:

Procès Verbal de Délimitation de la Propriété des Personnes Publiques et plan de bornage

PROCÈS-VERBAL CONCOURANT À LA DÉLIMITATION DE LA PROPRIÉTÉ DES PERSONNES PUBLIQUES ET ALIGNEMENT INDIVIDUEL

Département du Tarn
Commune de LISLE-SUR-TARN

Concernant la voie publique :

Dénommée Route des Taillefers

Au droit de la propriété cadastrée :

Section D - Parcelle n° 340

Dressé par :



ALBI (81)
05.63.54.09.54

CASTRES (81)
05.63.59.17.60

GRAULHET (81)
05.63.34.56.84

CARCASSONNE (11)
04.68.27.16.15

LAVAUUR (81)
05.63.58.03.75

MAZAMET (81)
05.63.61.38.36

RABASTENS (81)
05.67.67.47.86

BALMA (31)
05.61.24.11.47

BLAGNAC (31)
05.61.30.49.62

CASTANET-TOLOSAN (31)
05.61.81.38.70

LEZIGNAN-CORBIERES (11)
04.68.27.16.15

NARBONNE (11)
04.68.32.17.91

Chapitre 1 – Partie normalisée

À la requête de Mme Lucette GOLSE-IRUN, propriétaire de la parcelle ci-après désignée,

Je, soussigné, **Jérémie LATGE**, Géomètre-Expert à CASTANET-TOLOSAN, inscrit au tableau du conseil régional de Midi-Pyrénées sous le numéro 06337 ai été chargé de mettre en œuvre la procédure de délimitation d'un segment de voie affecté à la domanialité publique, en l'occurrence de la Voie Communale, dénommée :

Route des Taillefers

au droit de la parcelle cadastrée commune de LISLE-SUR-TARN section D n° 340

et dresse en conséquence le présent procès-verbal.

Article 1. Désignation des parties

Personne publique

La Commune LISLE-SUR-TARN, sise Hôtel de Ville, 21 Place Paul Saissac 81310 LISLE SUR TARN.

Propriétaire et gestionnaire de la Voie Communale, dénommée Route des Taillefers.

Propriétaire riverain concerné

1) Madame Lucette Raymonde Josette GOLSE, née le 27/07/1950 à LISLE-SUR-TARN (81), épouse GOLSE-IRUN, demeurant 694, Route des Taillefers, 81310 LISLE-SUR-TARN.

Propriétaire de la parcelle cadastrée Commune de LISLE-SUR-TARN (81) section D n° 340.

Suivant leur déclaration, et au regard des informations fournies par le Serveur Professionnel de Données Cadastres (SPDC), consulté en date du 3 mars 2026.

Article 2. Objet de l'opération

La présente opération de délimitation a pour objet de fournir les éléments permettant à la personne publique :

- D'une part de fixer de manière certaine les limites séparatives communes et(ou) les sommets de limites communs ;
- D'autre part de constater ou non la limite de fait, par décision unilatérale, correspondant à l'assiette de l'ouvrage routier, y compris ses annexes s'il y a lieu ;

Entre :

La propriété de la personne publique, à savoir :

La Voie Communale, dénommée Route des Taillefers

et

la parcelle cadastrée commune de LISLE-SUR-TARN section D n° 340

Article L.2111-1 du Code Général de la Propriété des Personnes Publiques (CG3P) :

« Sous réserve de dispositions législatives spéciales, le domaine public d'une personne publique mentionnée à l'article L. 1 est constitué des biens lui appartenant qui sont soit affectés à l'usage direct du public, soit affectés à un service public pourvu qu'en ce cas ils fassent l'objet d'un aménagement indispensable à l'exécution des missions de ce service public. »

Chapitre 2 – Partie non normalisée – Expertise

Article 3. Modalités de l'opération

La présente opération est mise en œuvre afin :

- de respecter les prérogatives de la personne publique en matière de conservation d'un bien relevant de la domanialité publique artificielle ;
- de respecter les droits des propriétaires riverains, qu'ils soient publics ou privés ;
- de prévenir les contentieux, notamment par la méconnaissance de documents existants.

Article 3.1 Réunion

Afin de procéder sur les lieux à la réunion contradictoire le mercredi 18 mars 2026 à 14 h 00, ont été convoqués par lettre simple en date du 3 mars 2026 :

- Mme Lucette GOLSE épouse GOLSE-IRUN,
- La Commune de LISLE-SUR-TARN.

J'ai procédé à l'organisation du débat contradictoire en présence de :

- Mme Lucette GOLSE épouse GOLSE-IRUN,
- La Commune de LISLE-SUR-TARN représentée par M. Didier SALANDIN.

Article 3.2 Éléments analysés

Les documents présentés aux parties par la personne publique :

- Aucun document graphique ni aucune convention particulière n'ont été présentés.

Les documents présentés aux parties par le Géomètre-Expert soussigné :

- Le plan cadastral de la section D de la Commune de LISLE-SUR-TARN.

Les documents présentés par les parties :

- Aucun document graphique ni aucune convention particulière n'ont été présentés par les parties ;

Les titres de propriété :

- Aucun titre n'a été présenté.

Les parties signataires ont pris connaissance de ces documents sur lesquels elles ont pu exprimer librement leurs observations.

Les signes de possession et en particulier :

- Un mur et un talus entre la parcelle cadastrée section D n° 340 et la voie publique ;

Les dires des parties repris ci-dessous :

- Les parties n'ont pas fait de déclarations sur la définition des limites.

Article 4. Définition des limites de propriétés foncières

Analyse expertale :

À l'issue du débat contradictoire et de l'analyse des documents cités ci-dessus, des signes de possession constatés, des usages locaux, et après avoir constaté l'accord des parties présentes, nous avons opté pour tenir compte de la reconnaissance des éléments physiques existants ;

Définition de la limite de propriété :

La limite de propriété objet du présent procès-verbal de délimitation est définie par la ligne reliant les sommets 1-2-3-4 du plan ci-annexé.

Nature des sommets de limite :

- Les murs et le talus entre les sommets 1-2-3-4 sont privatifs à la parcelle cadastrée D n° 340.

Les sommets et limites visés dans ce paragraphe ne deviendront exécutoires qu'après notification de l'arrêté par la personne publique aux propriétaires riverains concernés, et définitifs qu'à compter de l'expiration des délais de recours.

Le plan ci-annexé permet de repérer, sans ambiguïté, la position de la limite de propriété et des sommets définis par le présent procès-verbal de délimitation.

Article 5. Définition de la limite de fait

Analyse expertale :

À l'issue du constat de l'assiette de l'ouvrage public existant, après avoir entendu l'avis des parties présentes la limite de fait correspond à la limite de propriété (voir article 4).

Article 6. Régularisation foncière

La présente délimitation a permis de mettre en évidence la concordance entre la limite foncière de propriété et la limite de fait de l'ouvrage public.

Aucune régularisation foncière n'est à prévoir.

Article 7. Mesures permettant le rétablissement des sommets des limites

Matricule	X (m)	Y (m)	Nature
1	1603961.59	3189508.04	Borne
2	1603975.34	3189506.81	Angle mur
3	1604006.51	3189511.39	Angle mur
4	1604012.60	3189511.07	Angle bâti

Système de coordonnées rattaché au système RGF93 CC44 :

- Les coordonnées issues du relevé local ont une précision centimétrique ;
- Le géoréférencement est de classe 1 (0 à 5 cm).

Article 8. Rétablissement des bornes ou repères

Le Géomètre-Expert remettra en place les bornes ou repères disparus définissant la limite de propriété dont le rétablissement est sans équivoque et sans aucune interprétation des documents ou mesures existants.

Les bornes ou repères préalablement définis dans le présent procès-verbal seront rétablis sous réserve d'avoir été confirmés :

- Soit par l'arrêté auquel il est destiné en cas de concordance entre la limite de foncière de propriété et la limite de fait de l'ouvrage public,
- Soit par l'acte translatif authentique, notarié ou administratif en cas de discordance entre la limite foncière de propriété et la limite de fait de l'ouvrage public.

Le Géomètre-Expert missionné à cet effet, procédera au rétablissement des dites bornes ou repères après en avoir informé les propriétaires concernés, et en dressera un certificat. Ce certificat devra relater le déroulement des opérations et les modalités techniques adoptées en référence au présent document.

Ce certificat sera notifié à la personne publique et aux propriétaires riverains.

Article 9. Publication

Enregistrement dans le portail Géofoncier www.geofoncier.fr :

Les parties ont pris connaissance de l'enregistrement du présent procès-verbal dans la base de données GEOFONCIER, tenue par le Conseil supérieur de l'Ordre des géomètres-experts, suivant les dispositions de l'article 56 du décret n° 96-478 du 31 mai 1996 modifié portant règlement de la profession de Géomètre-Expert et code des devoirs professionnels. Cet enregistrement comprend :

- La géolocalisation du dossier ;
- Les références du dossier ;
- La dématérialisation du présent procès-verbal, y compris sa partie graphique (plan) ;
- La production du RFU (référentiel foncier unifié).

Production du RFU :

(Article 70 du règlement intérieur de l'Ordre des géomètres-experts / géoréférencement des travaux fonciers)

Au terme de la procédure, il sera procédé à la production du RFU (référentiel foncier unifié) en coordonnées géoréférencées dans le système légal en vigueur (RGF93 CC44) afin de permettre la visualisation des limites contradictoirement définies dans le portail www.geofoncier.fr.

Ne doivent pas être enregistrés dans le RFU les sommets et les limites de fait des ouvrages publics.

Article 10. Protection des données

Les données à caractère personnel traitées dans le cadre de la présente procédure sont collectées directement ou indirectement par le géomètre-expert, notamment auprès des parties, des services du cadastre et de la publicité foncière.

Ces données sont nécessaires au géomètre-expert pour procéder aux diligences permettant de s'assurer de la régularité et de la validité du présent document.

Dans le cadre de la présente procédure, les informations suivantes sont portées à la connaissance des parties :

Identité et coordonnées du responsable du traitement :

Dénomination du cabinet : *Géo Sud Ouest*

Adresse postale : *1, Avenue Salvador Allende, Bât. H2*

31320 CASTANET-TOLOSAN

Adresse électronique : toulouse@geo-sud-ouest.fr

Numéro de téléphone : 05-61-81-38-70

Conformément au Règlement (UE) 2016/679 relatif à la protection des données à caractère personnel (RGPD), vous disposez des droits suivants sur vos données : droit d'accès, droit de rectification, droit d'opposition, droit à la limitation du traitement, droit à la portabilité, droit à l'effacement.

Pour en savoir plus, nous vous invitons à vous reporter aux mentions détaillées disponibles sur www.geometreexpert.fr (onglet « Prestations du géomètre-expert » rubrique « Foncier ») et consultables par QR Code.



Article 11. Clauses Générales

En référence à l'article L111-5-3 du Code de l'urbanisme, en cas de vente ou de cession de l'une quelconque des propriétés objet des présentes, son propriétaire devra faire mentionner, dans l'acte, par le notaire, l'existence du présent procès-verbal et de l'arrêté auquel il est destiné.

Les frais et honoraires, relatifs aux opérations de délimitation et d'établissement du présent procès-verbal, seront supportés par le demandeur ayant validé la commande.

Le présent procès-verbal est destiné à être annexé à l'arrêté d'alignement individuel correspondant conformément à l'article L.112-1 du code de la voirie routière.

Cet arrêté doit être édicté par la personne publique propriétaire ou gestionnaire du bien affecté de la domanialité publique.

Pour clore les opérations de délimitation de la propriété publique, l'arrêté et le présent procès-verbal devront être notifiés par la personne publique à tout propriétaire riverain concerné et au Géomètre-Expert auteur des présentes.

Si la procédure n'est pas menée à son terme, la personne publique devra en informer le Géomètre-Expert.

Acte foncier fait et clos sur 6 pages à CASTANET-TOLOSAN,

Le mercredi 18 mars 2026.

Jérémie LATGE



Le Géomètre-Expert soussigné auteur des présentes

Cadre réservé à l'administration

- 4 MAI 2026

Document annexé à l'arrêté en date du

Commune de LISLE SUR TARN (81)
694, Route des Taillefers

Propriété de Mme Lucette GOLSE-IRUN

Plan de Délimitation

(annexé au procès-verbal de délimitation de la propriété des personnes publiques n° TL26019)


LEGENDE

— Limite objet de la procédure de délimitation


— Limite de propriété

--- Application cadastrale

Les coordonnées des points sont rattachées au système RGF 93-CC44 (origine TERIA)



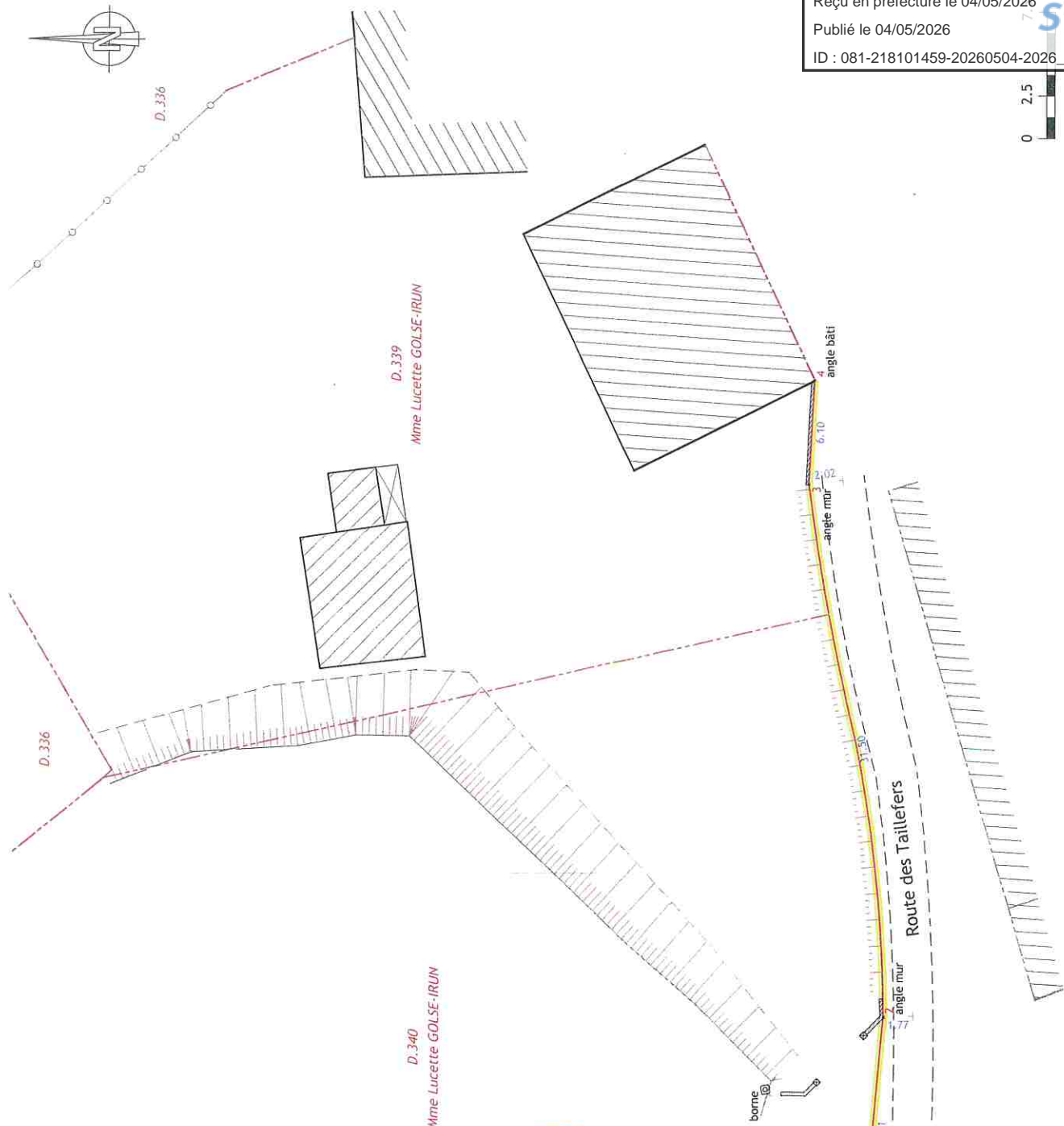
GÉOSUD OUEST
SELAS de Géomètres-Experts
Rue Solvay 31000 TOULOUSE
Tél : 05 61 81 88 70
www.geosud-ouest.fr



Commune de LISLE SUR TARN

Signatures
Le Service compétent en matière d'alignement avec le domaine public : - 4 MAI 2026

Pour le Maire
l'Adjoint délégué,
Guillaume GAIRIN



Envoyé en préfecture le 04/05/2026
Reçu en préfecture le 04/05/2026
Publié le 04/05/2026
ID : 081-218101459-20260504-2026_67-AR



NOTA :
- Ce document ne traite pas des servitudes pouvant exister ou à créer sur la propriété objet du présent document.
- L'alignement de la Route des Taillefers a été défini par la Commune de LISLE SUR TARN, représentée sur les lieux par M. Didier SALANDIN.

Géomètre Expert : Jérémie LATGE (N°OGE : 06337)		Dossier : TL-26019	
Castanet le, 18-03-2026		Échelle : 1/250	
81 - ALBI	81 - CAZANES	81 - LAURIE	81 - MAZAMET
81 - BLAGNAC	81 - BAJAMA	81 - CASTANET	81 - NARBONNE
81 - LEZIGRAN	81 - MURET	81 - RABASTENS	81 - CARCASSONNE
81 - TOULOUSE	81 - MONTAUDAN	81 - TOULOUSE	81 - TOULOUSE