


Lisle-sur-Tarn

PROJET DE PLU APPROUVE | atelier urbain 11 06 2012

PLAN LOCAL D'URBANISME

REVISION

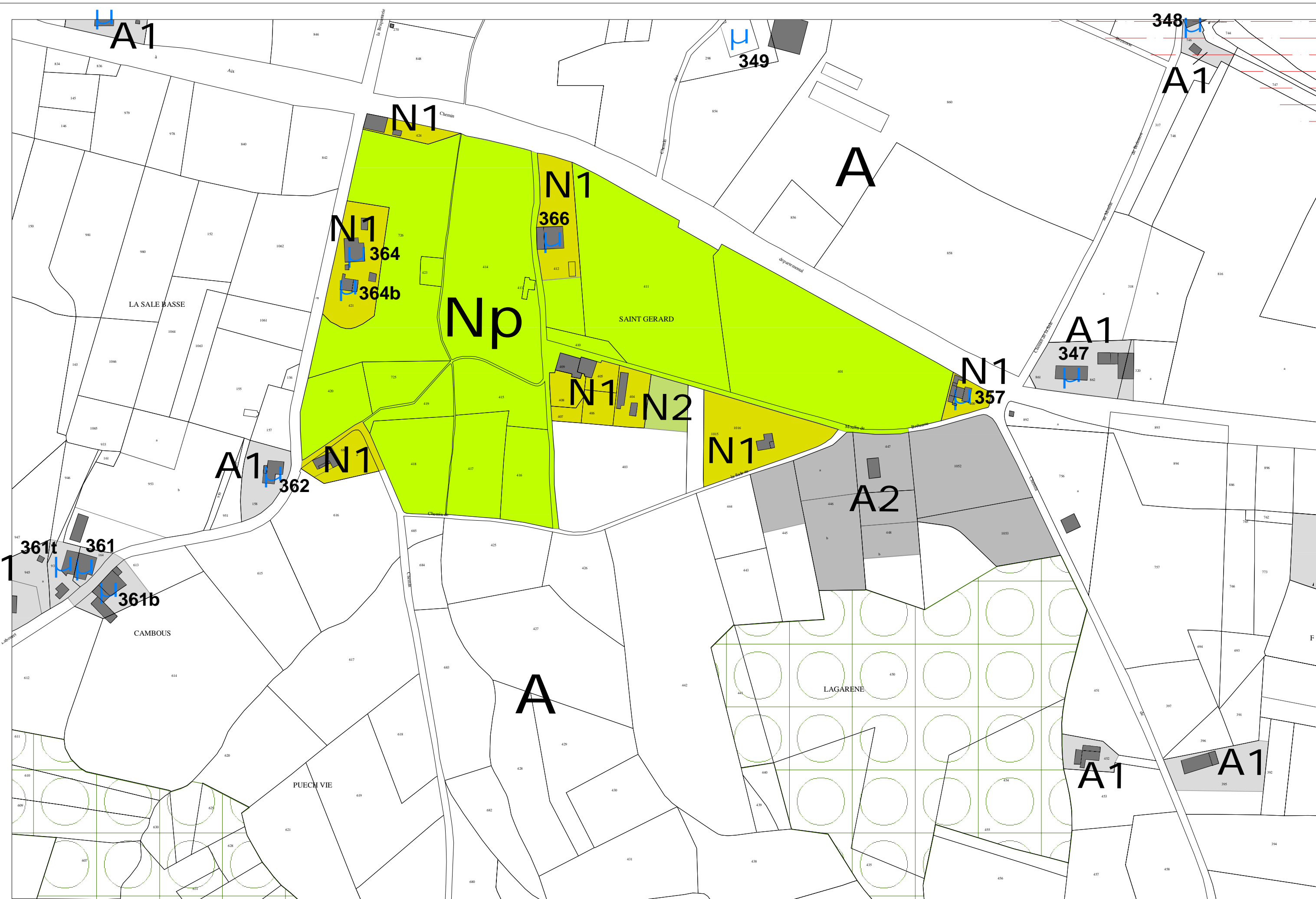
HAMEAUX



4.2.8

PLAN DE ZONAGE
 Arrêté le : 10 janvier 2011
 Enquête publique : du 21 nov 2011 au 22 déc 2011
 Approuvé le : 14 juin 2012

ECH : 1/2500

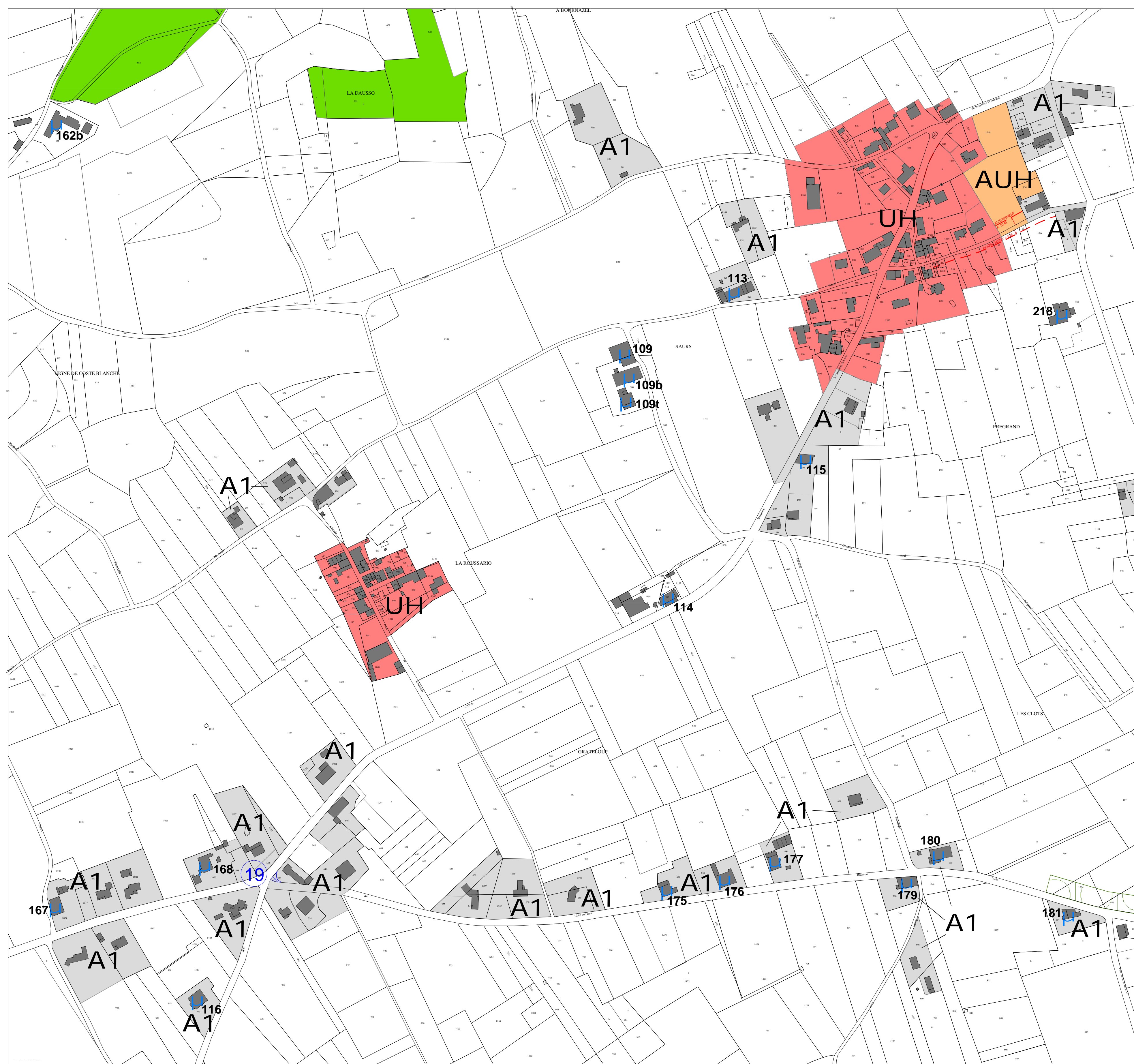


SAINT GERARD



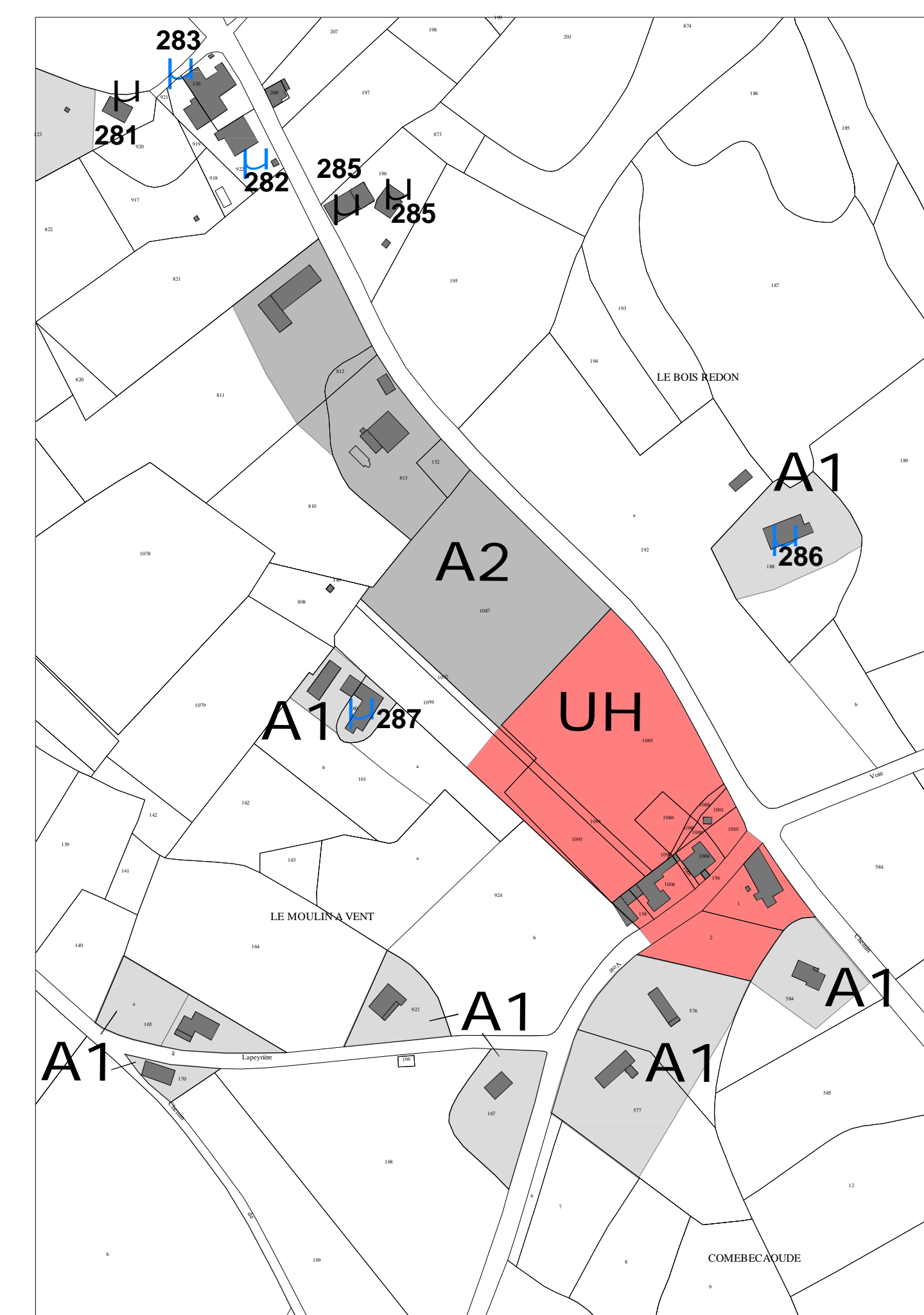
LA GROUILLERE

0 10 50 100 250 m

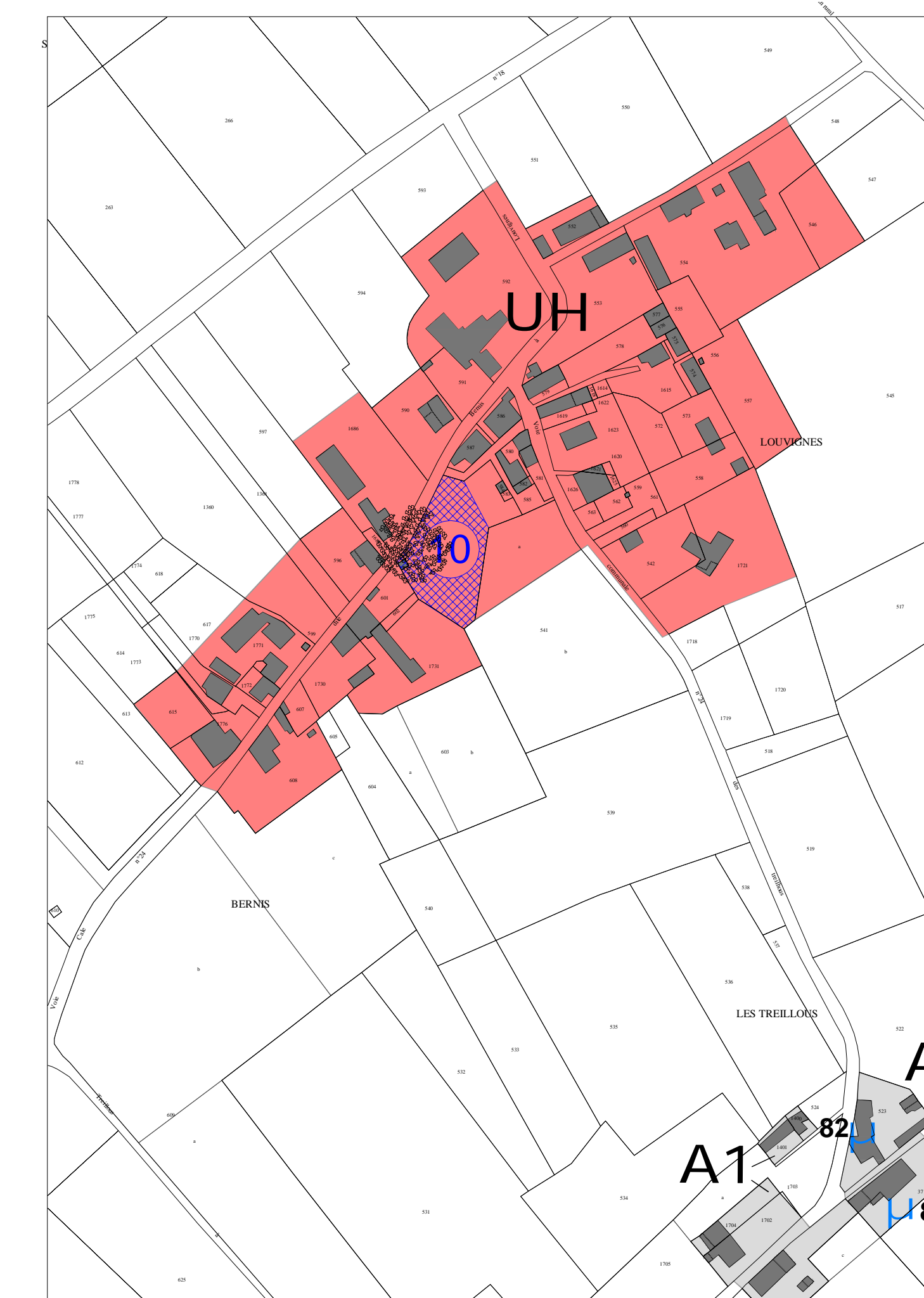


SAURIS

LA PEYRIERE



LOUVIGNES



	EMPLACEMENT RESERVE	U1	13,00	
	ZONE INONDABLE OU EFFONDREMENT DES BERGES	U2	29,31	
	EMPRISE VOIE FERREE	U3	95,98	
	ESPACE BOISE CLASSE	UH	17,48	
	ELEMENT DE PAYSAGE à protéger au titre de l'article L.123-1-5-7°	UX	17,96	
	ARBRE ISOLE à protéger au titre de l'article L.123-1-5-7°	AU1a	4,72	
	BATIMENT REMARQUABLE à protéger au titre de l'article L.123-1-5-7° Extension limitée autorisée	AU1b	1,98	
	BATIMENT REMARQUABLE à protéger au titre de l'article L.123-1-5-7° Extension interdite	AU1c	16,74	
	BATI DE CARACTERE changement de destination autorisé L. 123-3-1 Extension interdite	AU2	1,30	
		AUH	0,72	
		AUX	6,77	
		AU0	15,13	
		N1	36,22	
		N2	1,59	
		N	2 444,38	
		N Tarn	32,96	
		NL	26,08	
		Np	33,84	
		A1	163,12	
		A2	6,52	
		A3	6,87	
		A	5 683,33	

Superficie totale : 8 656 Ha